PLANTA GENERAL SITUACION MITIGADA
1:1000

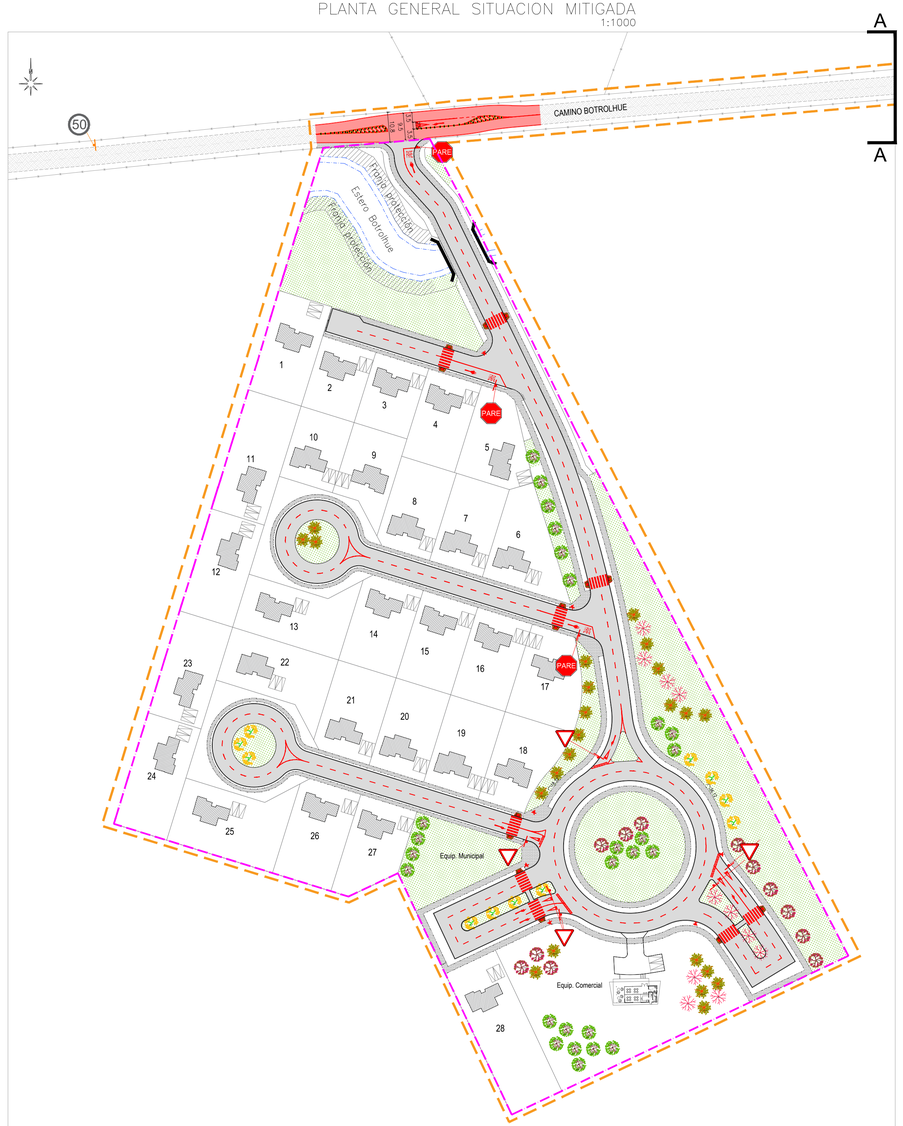







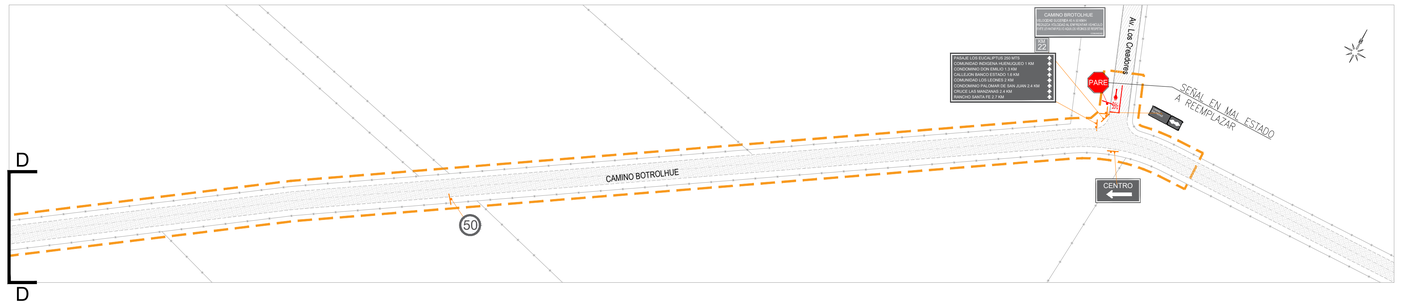

UBICACION
S/E

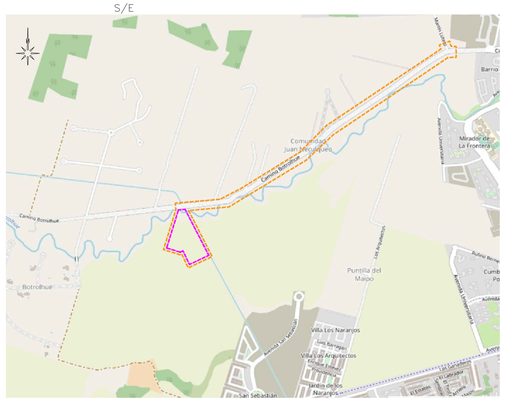

SIMULACION INGRESO VEHICULO
1:500

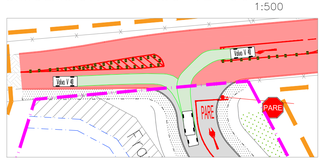

SIMULACION EGRESO VEHICULO
1:500

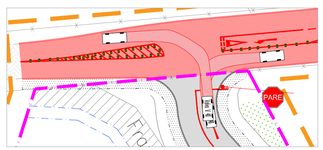

DETALLE VEHICULO

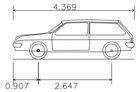

Volvo V 40	
Longitud total	4.369m
Anchura total	1.802m
Altura total de la carrocería	1.424m
Margen mín. entre carrocería y suelo	0.265m
Anchura de rodada	1.802m
Tiempo entre ángulos de giro	4.00s
Radio de giro de bordillo a bordillo	5.400m

MEDIDAS DE MITIGACIÓN

1. PAVIMENTACIÓN DE CALZADA EN EL FRENTE PREDIAL CONFIGURANDO UNA PISTA DE VIRAJE A LA IZQUIERDA.
2. DEMARCACIÓN CEDA EL PASO EN PISTA DE VIRAJE A LA IZQUIERDA..
3. DEMARCACIONES LONGITUDINALES COMO LÍNEA CONTINUA Y LÍNEA BORDE SEGMENTADA EN CALZADA PROYECTADA.
4. DEMARCACIÓN FLECHAS DE SENTIDO DE FLUJO EN PISTA DE VIRAJE A LA IZQUIERDA Y AV LOS CREADORES.
5. DEMARCACIÓN ACHURADA EN EL FRENTE PREDIAL.
6. SEÑAL Y DEMARCACIÓN PARE EN AV. LOS CREADORES.
7. TACHONES EN DEMARCACIONES PROYECTADAS DEL FRENTE PREDIAL.

SIMBOLOGIA



INFORME DE MITIGACION IMPACTO VIAL

LOTEO CONJUNTO HABITACIONAL LONCOVACA

PLANO SITUACION MITIGADA

PLANTA GENERAL

REGION: ARAUCANIA	PROVINCIA: CAUTIN	CODIGO:
COMUNA: TEMUCO		A

APROBADO POR

GERENTE GENERAL
JUAN PABLO BRICEÑO

JEFE ESTUDIO
CRISTIAN RAMOS

Bría.
INGENIERÍA + INVERSIÓN

LAMINA: 1 DE: 1

ESCALA: INDICADAS | COTAS EN: mt